

**АДМИНИСТРАЦИЯ
МУНИЦИПАЛЬНОГО ОБРАЗОВАНИЯ
ЗАКРЫТОЕ АДМИНИСТРАТИВНО-ТЕРРИТОРИАЛЬНОЕ ОБРАЗОВАНИЕ
АЛЕКСАНДРОВСК МУРМАНСКОЙ ОБЛАСТИ**

ПОСТАНОВЛЕНИЕ

от «18» ноября 2019 г.

№ 2061

Об утверждении карт-схем границ прилегающих территорий

На основании Федерального закона от 06.10.2003 № 131-ФЗ «Об общих принципах организации местного самоуправления в Российской Федерации», в соответствии с Градостроительным кодексом Российской Федерации от 29.12.2004 № 190-ФЗ, законом Мурманской области от 06.11.2018 № 2304-01-ЗМО «О градостроительной деятельности на территории Мурманской области», приказом Минстроя Мурманской области «Об утверждении формы карт-схем границ прилегающей территории и требований к их оформлению в Мурманской области» от 25.01.2019 № 25 (в редакции приказа от 28.06.2019 № 206), Уставом ЗАТО Александровск, Правилами благоустройства территории ЗАТО Александровск, утвержденными решением Совета депутатов ЗАТО Александровск от 04.10.2017 № 83,
ПОСТАНОВЛЯЮ:

1. Утвердить прилагаемые карты-схемы границ прилегающих территорий в соответствии с перечнем:

№ п/п	Наименование объекта	Кадастровый номер	Номер карты - схемы
1.	ЗАТО Александровск, н.п. Оленья Губа, ул. Строителей, ГПК «Вега»	51:23:0040001:4	8
2.	ЗАТО Александровск, н.п. Оленья Губа, ул. Строителей, ГПК «Вега»	51:23:0040001:5	9
3.	ЗАТО Александровск, н.п. Оленья Губа, ул. Строителей, ГПК «Вега»	51:23:0040001:6	10
4.	ЗАТО Александровск, н.п. Оленья Губа, ул. Строителей, ГПК «Вега»	51:23:0040001:8	11
5.	ЗАТО Александровск, н.п. Оленья Губа, ул. Строителей, ГСПК «Блок»	51:23:0040002:7	12
6.	ЗАТО Александровск, н.п. Оленья Губа, ул. Строителей, ГСПК «Блок»	51:23:0040002:6	13
7.	ЗАТО Александровск, н.п. Оленья Губа, ул. Строителей, ГСПК «Блок»	51:23:0040001:9	14

8.	ЗАТО Александровск, н.п. Оленья Губа, ул. Строителей, «Мемориальный комплекс»	51:23:0040002:10	15
9.	ЗАТО Александровск, н.п. Оленья Губа, ул. Строителей, д. 26/1 МАОУ «Основная общеобразовательная школа № 280»	51:23:0040001:19	16
10.	ЗАТО Александровск, н.п. Оленья Губа, ул. Строителей, д. 23, отдельно стоящее здание - магазин	51:23:0040001:35	17
11.	ЗАТО Александровск, н.п. Оленья Губа, ул. Строителей, «Православный храм»	51:23:0040002:77	18
12.	ЗАТО Александровск, н.п. Оленья Губа, ул. Строителей, индивидуальный гараж	51:23:0040002:2	19
13.	ЗАТО Александровск, н.п. Оленья Губа, ул. Строителей, индивидуальный гараж	51:23:0040002:5	20
14.	ЗАТО Александровск, н.п. Оленья Губа, ул. Строителей, индивидуальный гараж	51:23:0040002:4	21
15.	ЗАТО Александровск, н.п. Оленья Губа, ул. Строителей, индивидуальный гараж	51:23:0040002:8	22
16.	ЗАТО Александровск, н.п. Оленья Губа, ул. Строителей, индивидуальные гаражи	51:23:0040002:3	23

2. Отделу градостроительства и архитектуры администрации ЗАТО Александровск (Дегтярева Е.Л.) внести в Информационную систему обеспечения градостроительной деятельности (ИСОГД) сведения об утверждении карт-схем прилегающих территорий.


3. Настоящее постановление вступает в силу со дня его подписания.

3. Настоящее постановление подлежит размещению на официальном сайте ЗАТО Александровск.

5. Контроль за исполнением настоящего постановления возложить на начальника отдела градостроительства и архитектуры администрации ЗАТО Александровск Е.Л. Дегтяреву.

И.о.Главы ЗАТО Александровск

С.В. Богза

• 1	поворотная точка границ прилегающей территории
51:23:0040001:4	кадастровый номер земельного участка (объекта недвижимости), по отношению к которому устанавливается прилегающая территория
51:23:0040001	кадастровый квартал
	граница кадастрового квартала

Исполнитель _____ И.В. Малая
 (подпись) (расшифровка подписи)

Карта-схема прилегающей территории № 9

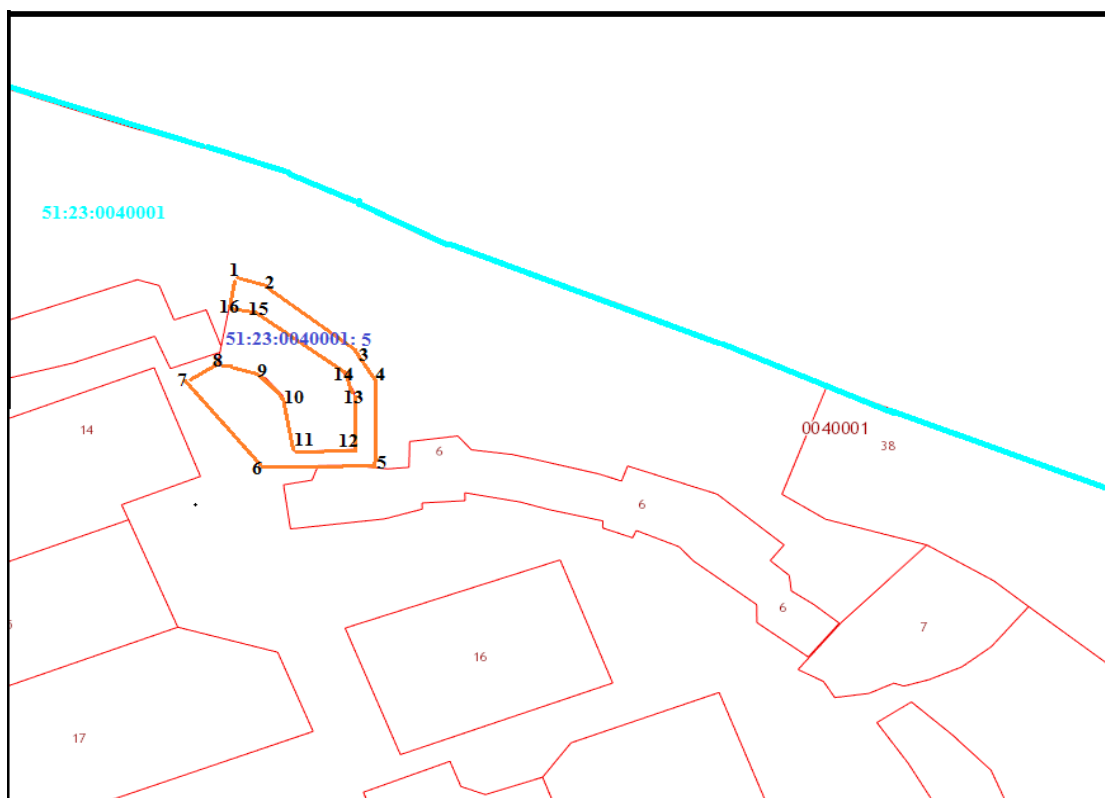
1. Местоположение прилегающей территории (адресные ориентиры):
ЗАТО Александровск, н.п. Оленья Губа, ул. Строителей, ГПК «Вега».


2. Кадастровый номер объекта (при наличии), по отношению к которому устанавливается прилегающая территория: ---.

Кадастровый номер земельного участка: 51:23:0040001:5

3. Площадь прилегающей территории: 448,0 (кв.м)


Графическая часть



	граница прилегающей территории
---	--------------------------------

Масштаб: 1:500

Условные обозначения:

• 1	поворотная точка границ прилегающей территории
51:23:0040001:5	кадастровый номер земельного участка (объекта недвижимости), по отношению к которому устанавливается прилегающая территория
51:23:0040001	кадастровый квартал
	граница кадастрового квартала

Исполнитель _____ И.В. Малая _____
 (подпись) (расшифровка подписи)

Карта-схема прилегающей территории № 10

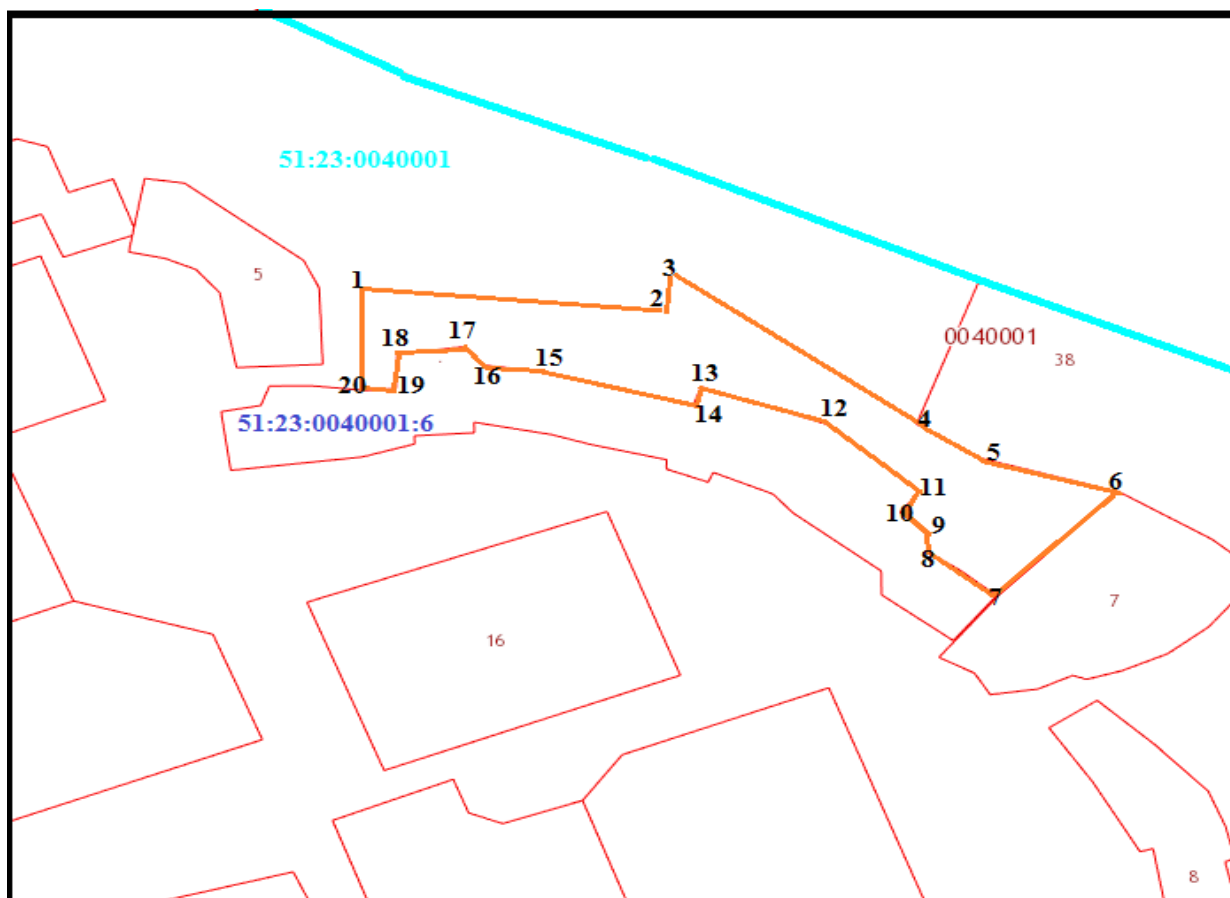
1. Местоположение прилегающей территории (адресные ориентиры):
ЗАТО Александровск, н.п. Оленья Губа, ул. Строителей, ГПК «Вега».

2. Кадастровый номер объекта (при наличии), по отношению к которому устанавливается прилегающая территория: ---.

Кадастровый номер земельного участка: 51:23:0040001:6

3. Площадь прилегающей территории: 941,0 (кв.м)

Графическая часть



Масштаб: 1:500

Условные обозначения:

Карта-схема прилегающей территории № 11

1. Местоположение прилегающей территории (адресные ориентиры):
ЗАТО Александровск, н.п. Оленья Губа, ул. Строителей, ГПК «Вега».

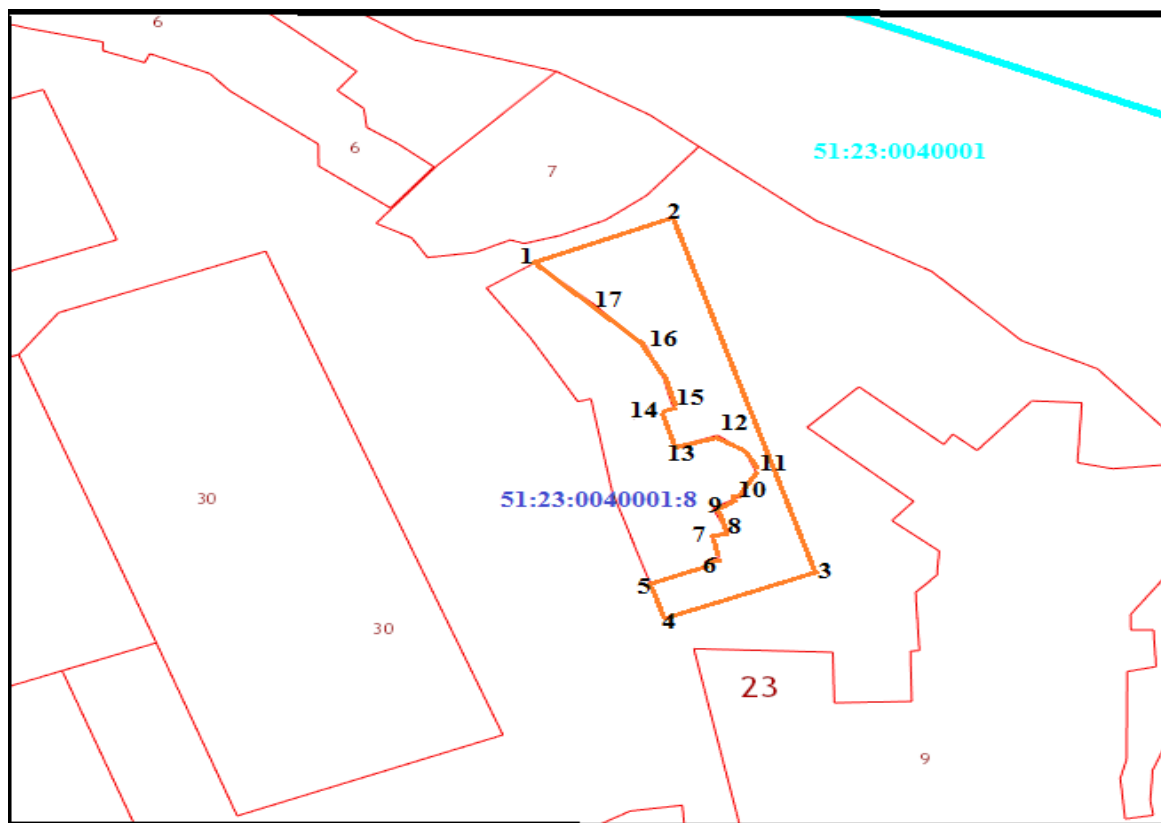
2. Кадастровый номер объекта (при наличии), по отношению к которому устанавливается прилегающая территория: ---.

Кадастровый номер земельного участка: 51:23:0040001:8

3. Площадь прилегающей территории: 562,0 (кв.м)

Исполнитель _____ И.В. Малая
(подпись) (расшифровка подписи)

Графическая часть



	граница прилегающей территории
• 1	поворотная точка границ прилегающей территории
51:23:0040001:6	кадастровый номер земельного участка (объекта недвижимости), по отношению к которому устанавливается прилегающая территория
51:23:0040001	кадастровый квартал
	граница кадастрового квартала

Масштаб: 1:500

Условные обозначения:

Исполнитель _____ И.В. Малая
(подпись) (расшифровка подписи)

Карта-схема прилегающей территории № 12

1. Местоположение прилегающей территории (адресные ориентиры):
ЗАТО Александровск, н.п. Оленья Губа, ул. Строителей, ГСПК «Блок».

2. Кадастровый номер объекта (при наличии), по отношению к которому устанавливается прилегающая территория: ---.

Кадастровый номер земельного участка: 51:23:0040002:7


3. Площадь прилегающей территории: 846,0 (кв.м)

Графическая часть

Масштаб: 1:500

Условные обозначения:



51:23:0040002:7	кадастровый номер земельного участка (объекта недвижимости), по отношению к которому устанавливается прилегающая территория
51:23:0040002	кадастровый квартал
	граница кадастрового квартала

Исполнитель _____ И.В. Малая
 (подпись) (расшифровка подписи)

Карта-схема прилегающей территории № 13

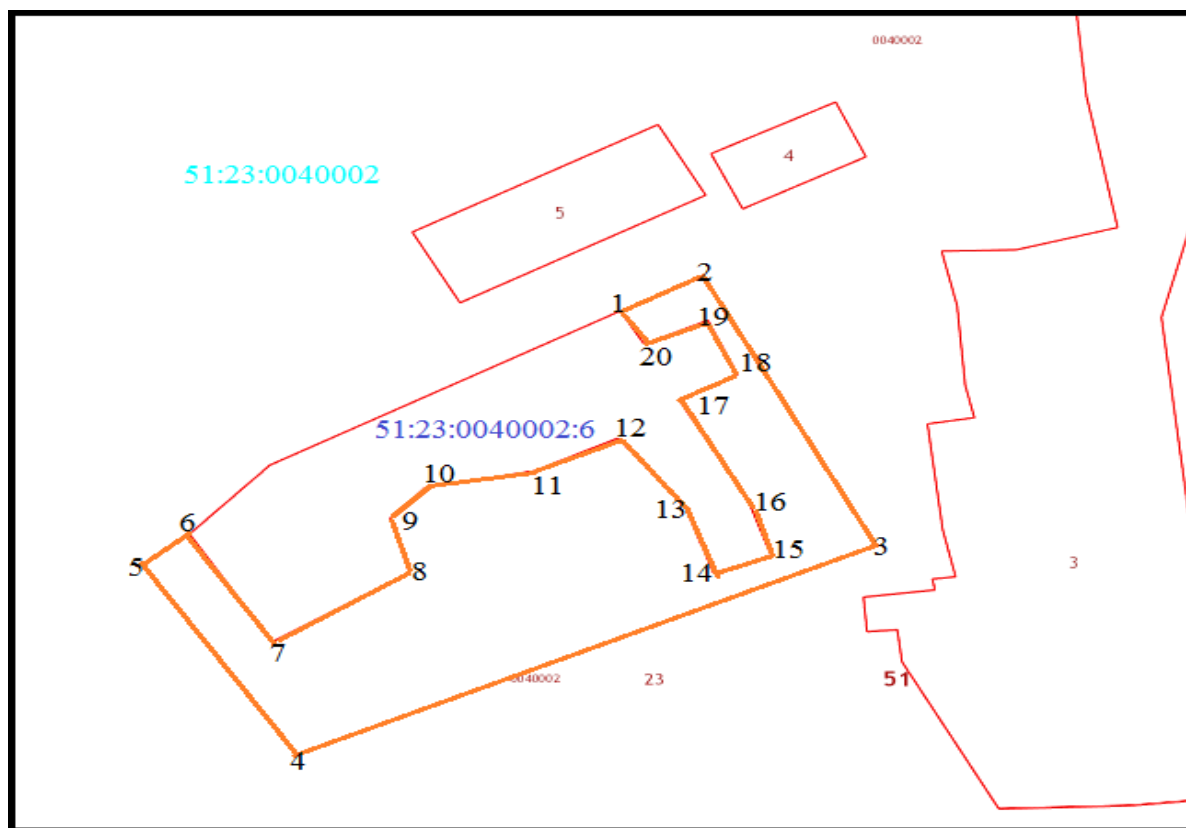
1. Местоположение прилегающей территории (адресные ориентиры):
 ЗАТО Александровск, н.п. Оленья Губа, ул. Строителей, ГСПК «Блок».


2. Кадастровый номер объекта (при наличии), по отношению к которому устанавливается прилегающая территория: ---.

Кадастровый номер земельного участка: 51:23:0040002:6

3. Площадь прилегающей территории: 1441,0 (кв.м)


Графическая часть



	граница прилегающей территории
---	--------------------------------

Масштаб: 1:500

Условные обозначения:

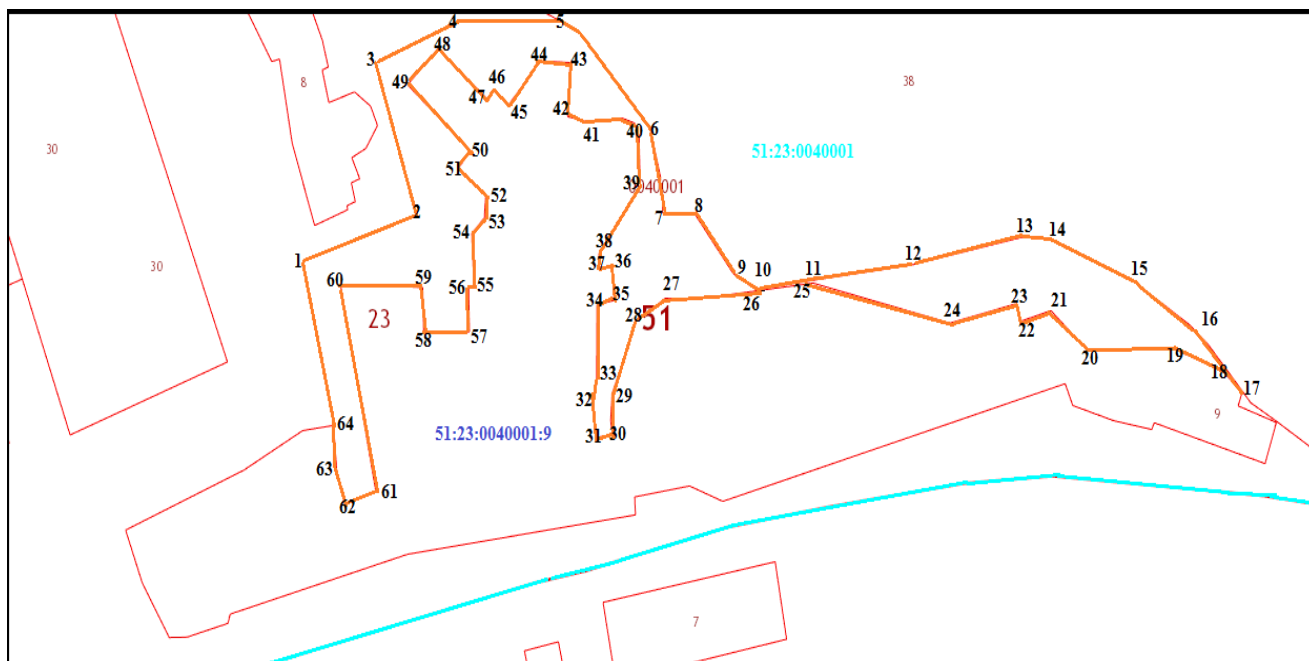
• 1	поворотная точка границ прилегающей территории
51:23:0040002:6	кадастровый номер земельного участка (объекта недвижимости), по отношению к которому устанавливается прилегающая территория
51:23:0040002	кадастровый квартал
	граница кадастрового квартала


Исполнитель _____ И.В. Малая _____
 (подпись) (расшифровка подписи)

Карта-схема прилегающей территории № 14

1. Местоположение прилегающей территории (адресные ориентиры): ЗАТО Александровск, н.п. Оленья Губа, ул. Строителей, ГСПК «Блок».
2. Кадастровый номер объекта (при наличии), по отношению к которому устанавливается прилегающая территория: ---.
 Кадастровый номер земельного участка: 51:23:0040001:9
3. Площадь прилегающей территории: 2551,0 (кв.м)


Графическая часть



	граница прилегающей территории
---	--------------------------------

Масштаб: 1:500

Условные обозначения:

• 1	поворотная точка границ прилегающей территории
51:23:0040001:9	кадастровый номер земельного участка (объекта недвижимости), по отношению к которому устанавливается прилегающая территория
51:23:0040001	кадастровый квартал
	граница кадастрового квартала

Исполнитель _____ И.В. Малая _____
(подпись) (расшифровка подписи)

Карта-схема прилегающей территории № 15

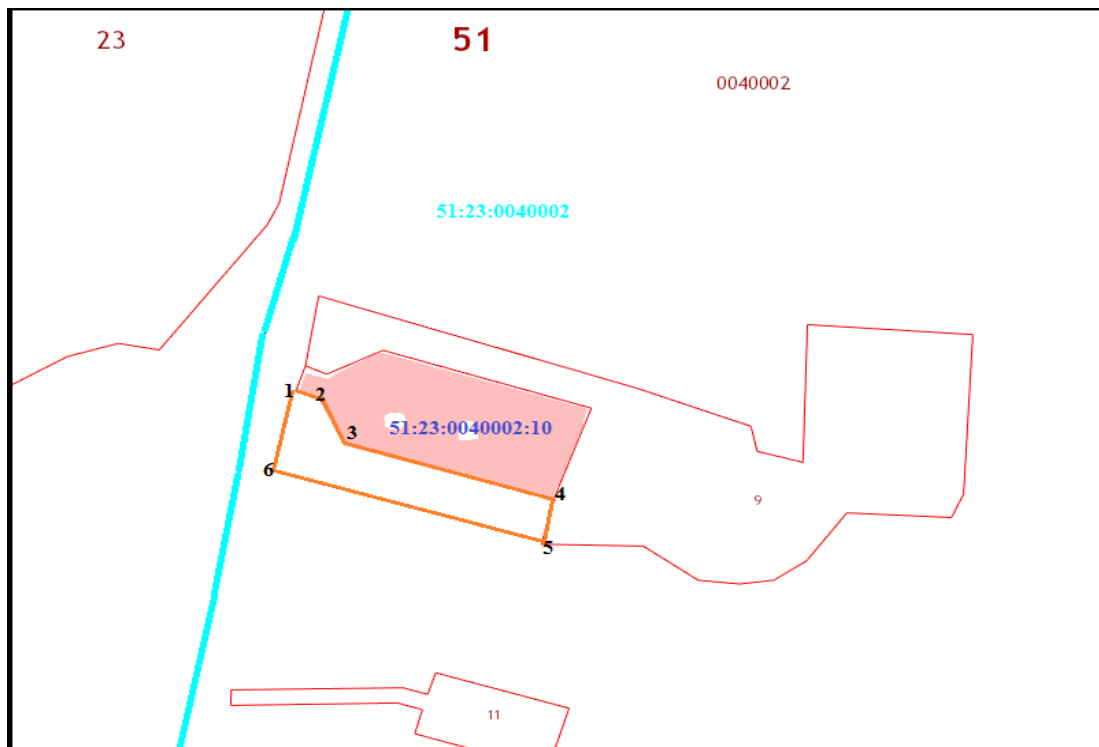
1. Местоположение прилегающей территории (адресные ориентиры): ЗАТО Александровск, н.п. Оленья Губа, ул. Строителей, «Мемориальный комплекс».

2. Кадастровый номер объекта (при наличии), по отношению к которому устанавливается прилегающая территория: 51:23:0040002:74.

Кадастровый номер земельного участка: 51:23:0040002:10

3. Площадь прилегающей территории: 378,0 (кв.м)

Графическая часть



Масштаб: 1:500

Условные обозначения:

Исполнитель _____ И.В. Малая
(подпись) (расшифровка подписи)

Карта-схема прилегающей территории № 16







1. Местоположение прилегающей территории (адресные ориентиры):
ЗАТО Александровск, н.п. Оленья Губа, ул. Строителей, д. 26/1 МАОУ «Основная общеобразовательная школа № 280».

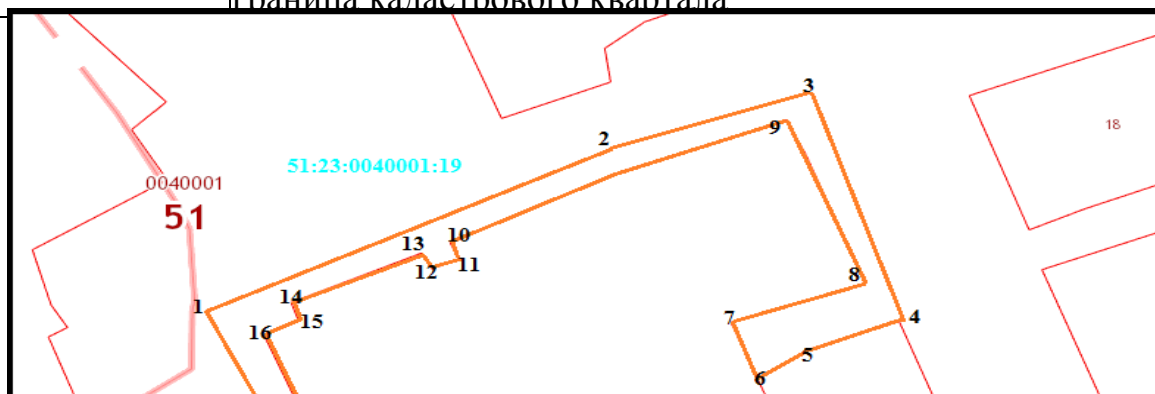
2. Кадастровый номер объекта (при наличии), по отношению к которому устанавливается прилегающая территория: ---.


Кадастровый номер земельного участка: 51:23:0040001:19

3. Площадь прилегающей территории: 931,0 (кв.м)

Графическая часть

	граница прилегающей территории
	поворотная точка границ прилегающей территории
	кадастровый номер земельного участка (объекта недвижимости),
	граница прилегающей территории
	кадастровый квартал
	граница кадастрового квартала



• 1	поворотная точка границ прилегающей территории
51:23:0040001:19	кадастровый номер земельного участка (объекта недвижимости), по отношению к которому устанавливается прилегающая территория
51:23:0040001	кадастровый квартал
	граница кадастрового квартала

Масштаб: 1:500

Условные обозначения:

Исполнитель _____ И.В. Малая
 (подпись) (расшифровка подписи)

Карта-схема прилегающей территории № 17

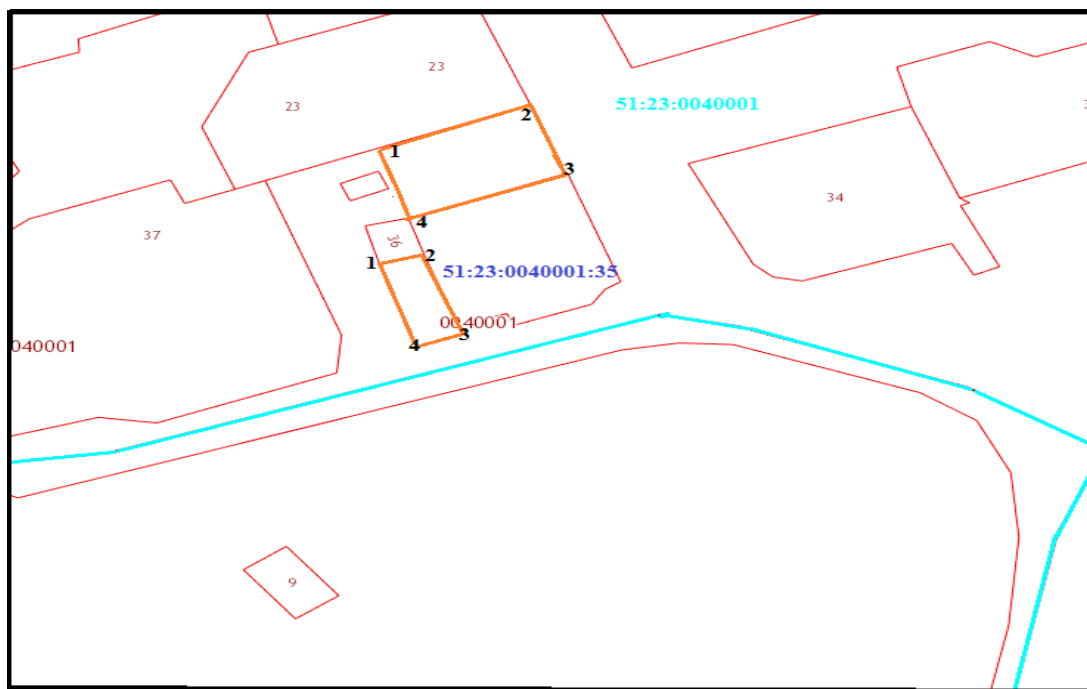
1. Местоположение прилегающей территории (адресные ориентиры): ЗАТО Александровск, н.п. Оленья Губа, ул. Строителей, д. 23, отдельно стоящее здание - магазин.

2. Кадастровый номер объекта (при наличии), по отношению к которому устанавливается прилегающая территория: ---.

Кадастровый номер земельного участка: 51:23:0040001:35

3. Площадь прилегающей территории: 443,0 (кв.м)


Графическая часть



	граница прилегающей территории
---	--------------------------------

Масштаб: 1:500

Условные обозначения:

• 1	поворотная точка границ прилегающей территории
51:23:0040001:35	кадастровый номер земельного участка (объекта недвижимости), по отношению к которому устанавливается прилегающая территория
51:23:0040001	кадастровый квартал
	граница кадастрового квартала

Исполнитель _____ И.В. Малая
 (подпись) (расшифровка подписи)

Карта-схема прилегающей территории № 18

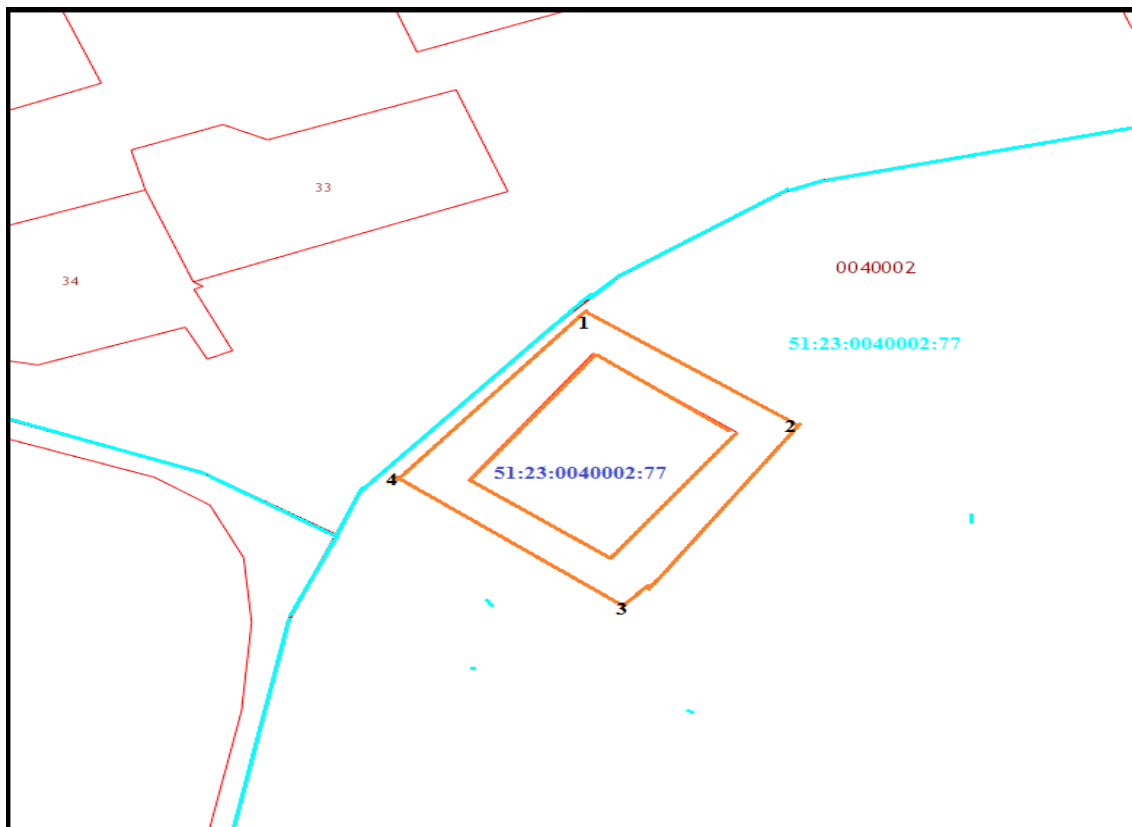
1. Местоположение прилегающей территории (адресные ориентиры): ЗАТО Александровск, н.п. Оленья Губа, ул. Строителей, «Православный Храм».

2. Кадастровый номер объекта (при наличии), по отношению к которому устанавливается прилегающая территория: ---.

Кадастровый номер земельного участка: 51:23:0040002:77

3. Площадь прилегающей территории: 392,0 (кв.м)

Графическая часть



Масштаб: 1:500

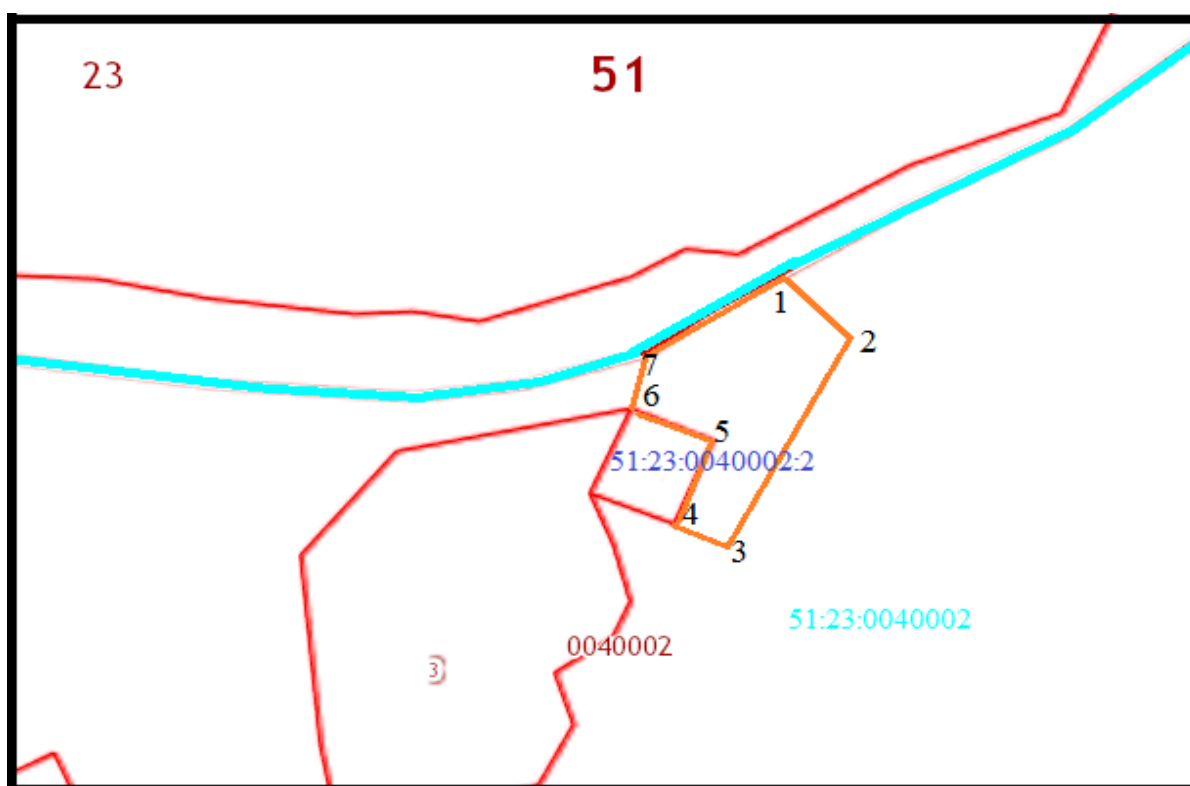
Условные обозначения:

Исполнитель _____ И.В. Малая _____
(подпись) (расшифровка подписи)

Карта-схема прилегающей территории № 19

1. Местоположение прилегающей территории (адресные ориентиры): ЗАТО Александровск, н.п. Оленья Губа, ул. Строителей, индивидуальный гараж.
2. Кадастровый номер объекта (при наличии), по отношению к которому устанавливается прилегающая территория: ---.
Кадастровый номер земельного участка: 51:23:0040002:2
3. Площадь прилегающей территории: 385,0 (кв.м)

Графическая часть



	граница прилегающей территории
• 1	поворотная точка границ прилегающей территории
51:23:0040002:77	кадастровый номер земельного участка (объекта недвижимости), по отношению к которому устанавливается прилегающая территория
51:23:0040002	кадастровый квартал
	граница кадастрового квартала

Масштаб: 1:500

Условные обозначения:

Исполнитель _____ И.В. Малая
(подпись) (расшифровка подписи)

Карта-схема прилегающей территории № 20

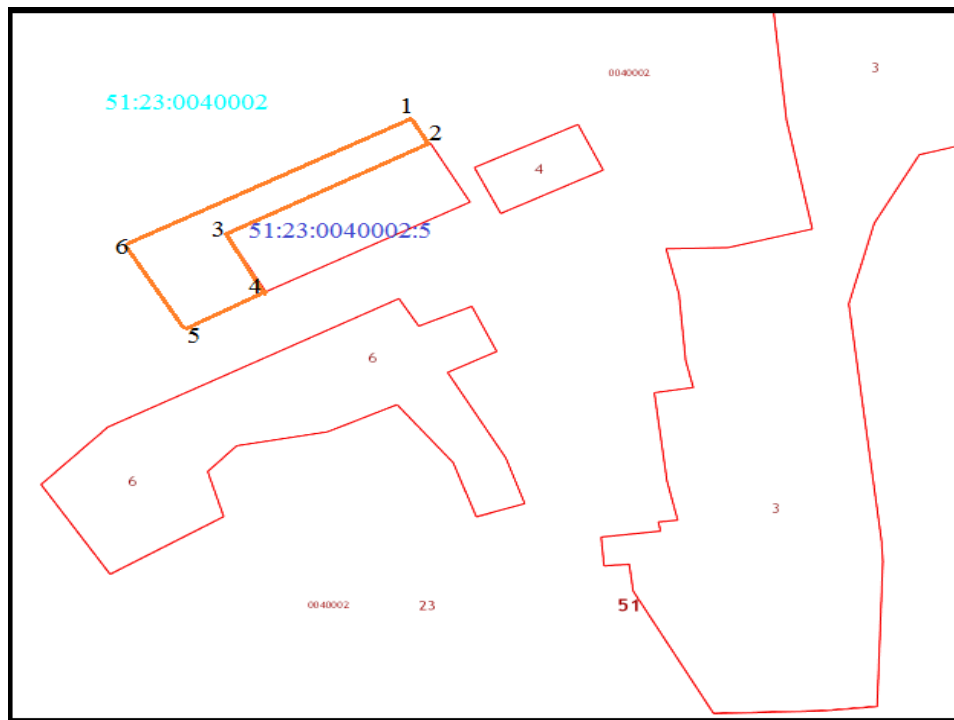
1. Местоположение прилегающей территории (адресные ориентиры):
ЗАТО Александровск, н.п. Оленья Губа, ул. Строителей, индивидуальный гараж.

2. Кадастровый номер объекта (при наличии), по отношению к которому устанавливается прилегающая территория: ---.

Кадастровый номер земельного участка: 51:23:0040002:5

3. Площадь прилегающей территории: 250,0 (кв.м)

Графическая часть



	граница прилегающей территории
• 1	поворотная точка границ прилегающей территории
51:23:0040002:2	кадастровый номер земельного участка (объекта недвижимости), по отношению к которому устанавливается прилегающая территория
51:23:0040002	кадастровый квартал
	граница кадастрового квартала

Масштаб: 1:500

Условные обозначения:

Исполнитель _____ И.В. Малая
(подпись) (расшифровка подписи)

Карта-схема прилегающей территории № 21

1. Местоположение прилегающей территории (адресные ориентиры):
ЗАТО Александровск, н.п. Оленья Губа, ул. Строителей, индивидуальный гараж.

2. Кадастровый номер объекта (при наличии), по отношению к которому устанавливается прилегающая территория: ---.




Кадастровый номер земельного участка: 51:23:0040002:4

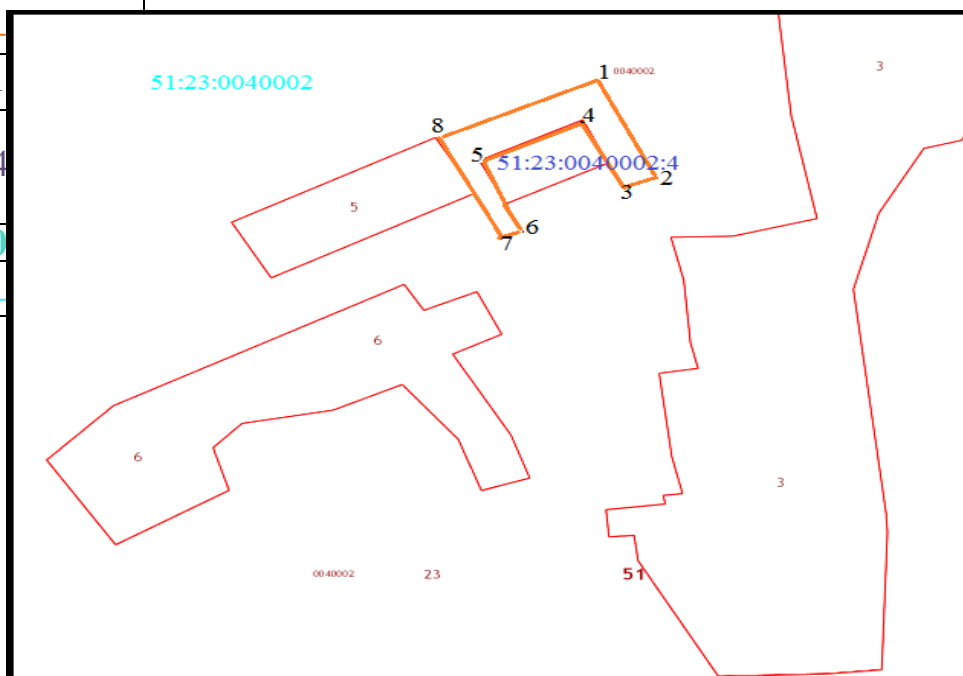
3. Площадь прилегающей территории: 237,0 (кв.м)


Графическая часть

Масштаб: 1:500

Условные обозначения:

	граница прилегающей территории
	1
51:23:004	двигимости), Ющая
51:23:00	
	



• 1	поворотная точка границ прилегающей территории
51:23:0040002:4	кадастровый номер земельного участка (объекта недвижимости), по отношению к которому устанавливается прилегающая территория
51:23:0040002	кадастровый квартал
	граница кадастрового квартала

Исполнитель _____ И.В. Малая
 (подпись) (расшифровка подписи)

Карта-схема прилегающей территории № 22

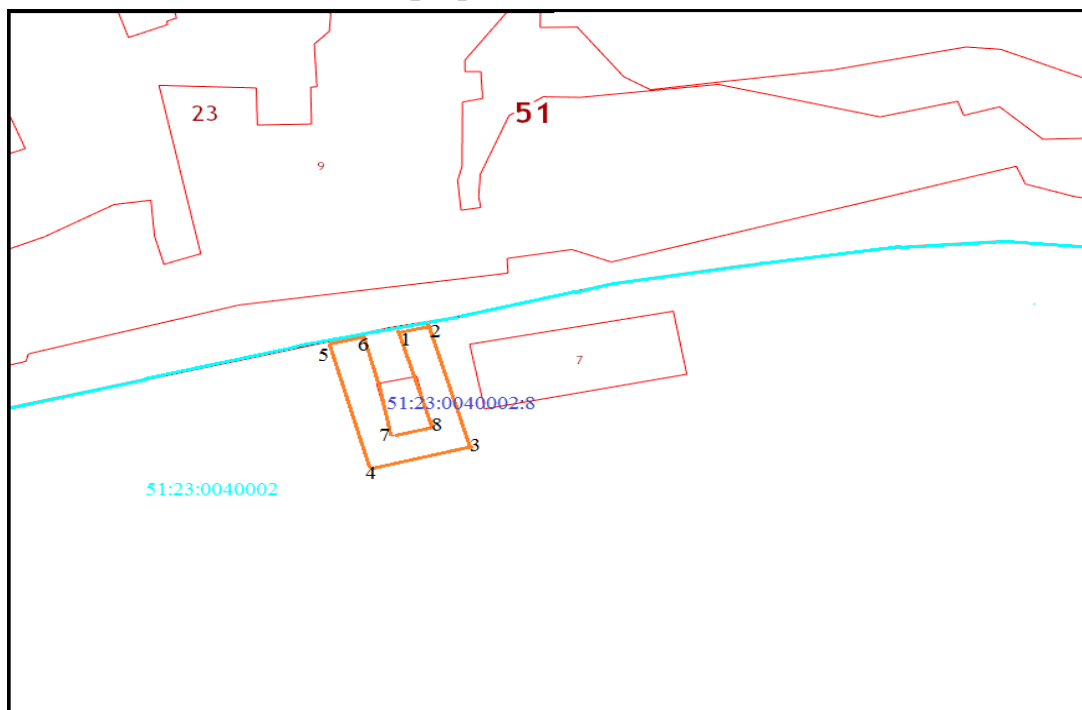
1. Местоположение прилегающей территории (адресные ориентиры): ЗАО Александровск, н.п. Оленья Губа, ул. Строителей, индивидуальный гараж.


2. Кадастровый номер объекта (при наличии), по отношению к которому устанавливается прилегающая территория: ---.

Кадастровый номер земельного участка: 51:23:0040002:8

3. Площадь прилегающей территории: 162,0 (кв.м)


Графическая часть



	граница прилегающей территории
---	--------------------------------

Масштаб: 1:500

Условные обозначения:

• 1	поворотная точка границ прилегающей территории
51:23:0040002:8	кадастровый номер земельного участка (объекта недвижимости), по отношению к которому устанавливается прилегающая территория
51:23:0040002	кадастровый квартал
	граница кадастрового квартала

Исполнитель _____ И.В. Малая
(подпись) (расшифровка подписи)

Карта-схема прилегающей территории № 23

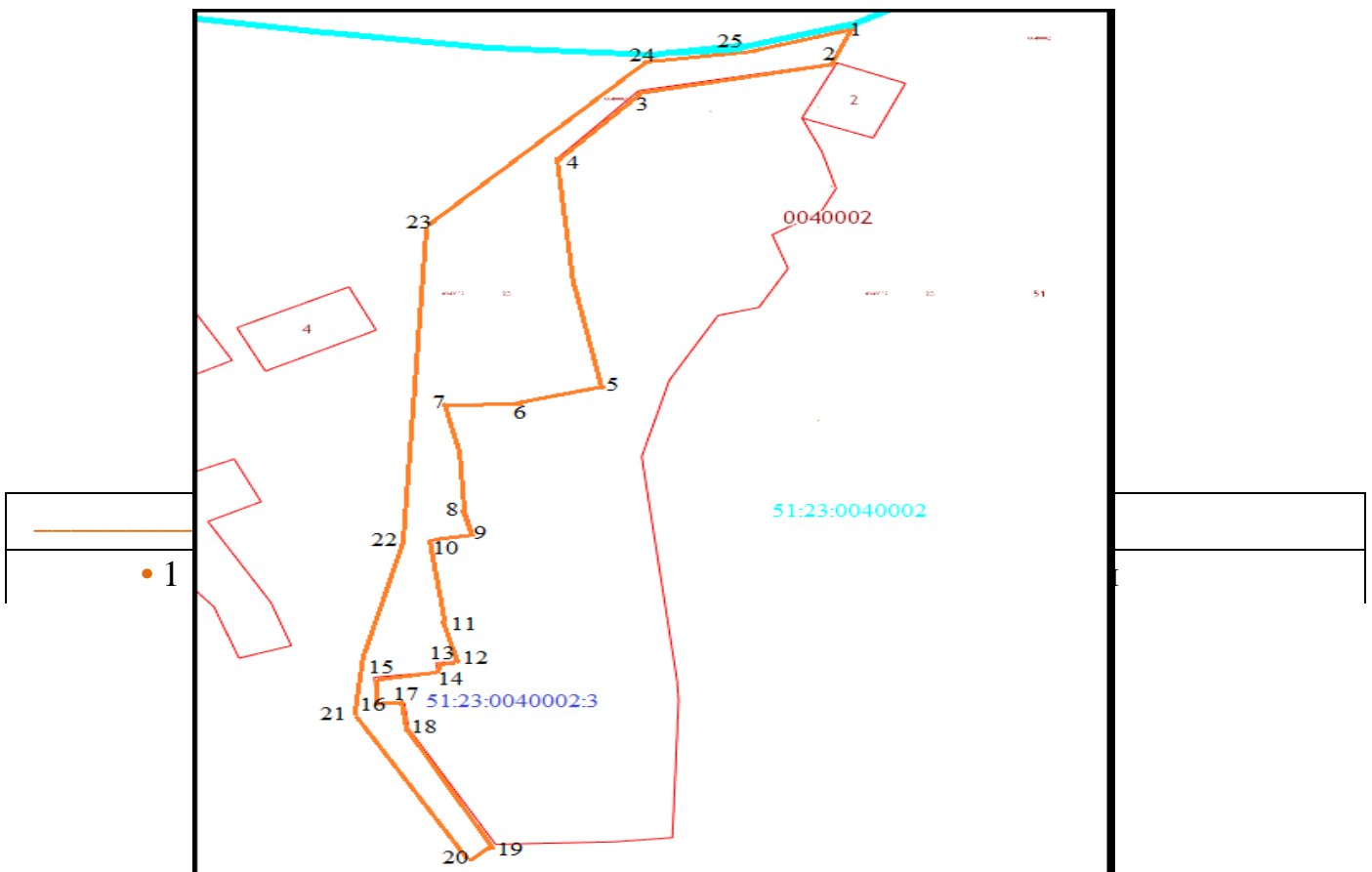
1. Местоположение прилегающей территории (адресные ориентиры): ЗАТО Александровск, н.п. Оленья Губа, ул. Строителей, индивидуальные гаражи.

2. Кадастровый номер объекта (при наличии), по отношению к которому устанавливается прилегающая территория: ---.

Кадастровый номер земельного участка: 51:23:0040002:3

3. Площадь прилегающей территории: 1942,0 (кв.м)

Графическая часть



51:23:0040002:3	кадастровый номер земельного участка (объекта недвижимости), по отношению к которому устанавливается прилегающая территория
51:23:0040002	кадастровый квартал
_____	граница кадастрового квартала

Масштаб: 1:500

Условные обозначения:

Исполнитель _____ И.В. Маляя
(подпись) (расшифровка подписи)